

## ÍNDICE

**Christoph Zöckler, César Chávez-Villavicencio, Elier Tabilo-Valdivieso & Johannes Burmeister. (2016).** Registro de Gaviofín de Pico Amarillo (*Sternula superciliaris*) en el pacífico sudamericano. Boletín de la Unión de Ornitólogos del Perú (UNOP), 11 (1): 6-9.

**Mauricio Ugarte & Juan Molina. (2016).** Primer registro documentado del Churrete de Ala Blanca (*Cinclodes atacamensis*) en la costa de Arequipa, suroeste de Perú. Boletín de la Unión de Ornitólogos del Perú (UNOP), 11 (1): 10-15.

**Antonio García-Bravo, Karlom Herrera-Peralta & Alex Javier Vásquez Pérez. (2016).** Registros de *Oressochen melanopterus* en la provincia de Chachapoyas, Amazonas, Perú. Boletín de la Unión de Ornitólogos del Perú (UNOP), 11 (1): 16-20.

**Julio C. Tello-Alvarado, Eder Murrieta-Villalobos & Ader Dávila-Reátegui. (2016).** Primer registro del Caracara Carancho (*Caracara plancus*) en la región San Martín. Boletín de la Unión de Ornitólogos del Perú (UNOP), 11 (1): 21-24.

**Judith Figueroa, Milena Roca, Walter Díaz & Ricardo Moreno. (2016).** Primer registro del Jabirú (*Jabiru mycteria*) en el litoral marino-costero del centro-sur del Perú. Boletín de la Unión de Ornitólogos del Perú (UNOP), 11 (1): 25-28.

**Steve Sánchez. (2016).** Primer Registro del Ave de Sol Americana (*Heliornis fulica*) en el Santuario Histórico de Machu Picchu, Departamento de Cusco. Boletín de la Unión de Ornitólogos del Perú (UNOP), 11 (1): 29-30.

**Emil Rivas Mogollón. (2016).** Dieta del Paujil Común (*Mitu tuberosum*), Pava de Spix (*Penelope jacquacu*) y Pava de Garganta Azul (*Pipile cumanensis*) en la Estación Biológica Cocha Cashu, Madre de Dios, Perú. Boletín de la Unión de Ornitólogos del Perú (UNOP), 11 (1): 31-38.

**Fernando Angulo Pratolongo & Edwin Remberto Sánchez Pérez. (2016).** Las aves del Santuario Histórico Bosque de Pómac, Lambayeque, Perú. Boletín de la Unión de Ornitólogos del Perú (UNOP), 11 (1): 39-53.

**César Ortiz Zevallos. (2016).** Notas sobre la nidificación y alimentación del Cernícalo Americano (*Falco sparverius*) en la irrigación El Cural - Arequipa, Perú. Boletín de la Unión de Ornitólogos del Perú (UNOP), 11 (1): 54-65.

**Carlos Ponce García, Jorge León Torres & Veroshka Marín Díaz. (2016).** Registro de nido y comportamiento del Carpintero de Cuello Negro (*Colaptes atricollis*) en Caráz - Huaylas, Ancash. Boletín de la Unión de Ornitólogos del Perú (UNOP), 11 (1): 66-72.

**Sandra Cuadros. (2016).** Registro del Pato-Silbón de Vientre Negro (*Dendrocygna autumnalis*) en la estación biológica Cocha Cashu y revisión de su distribución en Perú. Boletín de la Unión de Ornitólogos del Perú (UNOP), 11 (1): 73-79.

# Primer registro del Caracara Carancho (*Caracara plancus*) en la región San Martín

Julio C. Tello-Alvarado<sup>1</sup>, Eder Murrieta-Villalobos<sup>1</sup>, Ader Dávila-Reátegui<sup>1</sup>

<sup>1</sup>Asociación Proyecto Mono Tocón.

**Autor para correspondencia:** Julio C. Tello-Alvarado <julioc.tello@outlook.com>

## RESUMEN

En este artículo se confirma la presencia del Caracara Carancho (*Caracara plancus*) en el departamento de San Martín mediante dos observaciones realizadas en las proximidades del distrito de Soritor, en la provincia de Moyobamba. También describimos brevemente el hábitat utilizado por la especie. Estas nuevas observaciones confirman la extensión de su área de distribución hacia el oeste de la Cordillera Oriental del Perú.

**Palabras claves:** *Caracara plancus*, Cordillera Oriental, región San Martín.

## ABSTRACT

In this article, we confirm the presence of Southern Caracara (*Caracara plancus*) in the San Martín region from two sightings in the vicinity of the Soritor district, Moyobamba province. We briefly describe the habitat used by the species. These new sightings confirm the extension of the species' distribution area west of the Eastern Cordillera of Peru.

**Keywords:** *Caracara plancus*, Eastern Cordillera, San Martín region.

## INTRODUCCIÓN

El Caracara Carancho (*Caracara plancus*) es una rapaz del orden Falconiformes. La especie se encuentra solamente en Perú, Brasil, Chile, Bolivia, Paraguay, Uruguay, Argentina y en las Islas Malvinas (BirdLife International 2012). En Perú, *C. plancus* habita en la llanura amazónica en el sureste, particularmente las sabanas de Pampas de Heath (Schulenberg *et al.* 2010).

Recientemente se ha confirmado que la especie habita en zonas abiertas, en campos de cultivos, pastizales y en bosques secundarios que han sido deforestados por actividades antropogénicas en los departamentos de Madre de Dios, Cusco, Pasco y Loreto (Ferguson-Lees & Christie 2005, Harvey *et al.* 2011, Álvarez *et al.* 2012, Dehling 2012, Piana *et al.* 2012).

En este artículo documentamos la presencia de *C. plancus* en el departamento de San Martín mediante dos observaciones realizadas en las proximidades del distrito de Soritor, en la provincia de Moyobamba y hacemos una breve descripción del hábitat utilizado por esta especie en las localidades en las que fue observado.

## OBSERVACIONES


El 13 de octubre de 2014 a las 9 horas y 35 minutos, Fernando Angulo y Glenn Seeholzer observaron y fotografiaron un individuo de *C. plancus* (aparentemente juvenil) volando sobre cultivos de arroz en la margen derecha del río Tonchima (06°05'44"S, 77°07'43"O, 829 m) (Fig. 1). Esta observación se realizó a 5 km de la ciudad de Rioja y del distrito de Soritor en una carretera secundaria. Este individuo fue identificado como *C. plancus*, debido a su extendido barrado pectoral.

El 20 de octubre de 2014 a las 11 horas, Eder Murrieta y Ader Dávila observaron

y fotografiaron un individuo de *C. plancus* posado en un árbol de Cético (*Cecropia* sp.) en la margen derecha del río Tonchima y a 2 km del distrito de Soritor (06°10'02"S, 77°06'48"O, 898 m). Este individuo fue observado al margen de la carretera que conduce a la localidad de San Marcos (Fig. 2). La observación se realizó por 10 minutos. Este individuo fue identificado como *C. plancus*, debido a su ligero moteado y barrado color marrón en las escapulares y a la parte inferior del dorso pálido con barrado oscuro.



**Figura 1.** Presencia de *Caracara plancus* cerca de Soritor. Foto: Fernando Angulo.



**Figura 2.** Presencia de *Caracara plancus* cerca de Soritor. Foto: ©Proyecto Mono Tocón.

En ambas observaciones se pudo ver que el hábitat utilizado por la especie estuvo conformado por campos abiertos bastante perturbados, con presencia de pastizales y arrozales. Es muy probable que estas observaciones involucra un solo individuo por cada localidad. Las dos observaciones que reportamos aquí estuvieron separadas aproximadamente 8 km entre sí (Fig. 3).

## DISCUSIÓN

Las observaciones mostradas confirman la presencia del Caracara Carancho en el departamento de San Martín, específicamente en la margen derecha del río Tonchima (límite entre la provincia de Rioja y Moyobamba). Estos nuevos datos indican que el área de distribución de la especie se está ampliando hacia el oeste de

la Cordillera Oriental en el noroeste de la Amazonía peruana (Fig. 4).

La presencia de esta especie en el departamento de San Martín llena un vacío en las observaciones que se han dado recientemente para esta especie al norte de las Pampas de Heath (Harvey *et al.* 2011, Álvarez *et al.* 2012, Dehling 2012, Piana *et al.* 2012) y confirma la presencia de *C. plancus* en una gradiente latitudinal que abarcaría toda la Amazonía peruana. Asimismo, hasta el 2012, el rango altitudinal de la especie fue reportado hasta los 733 m (Dehling 2012), sin embargo, nuestras observaciones fueron realizadas entre los 800 y 900 m de elevación, lo que indicaría que la especie tiene la capacidad de utilizar ecosistemas degradados en la llanura amazónica y en bosques premontanos.

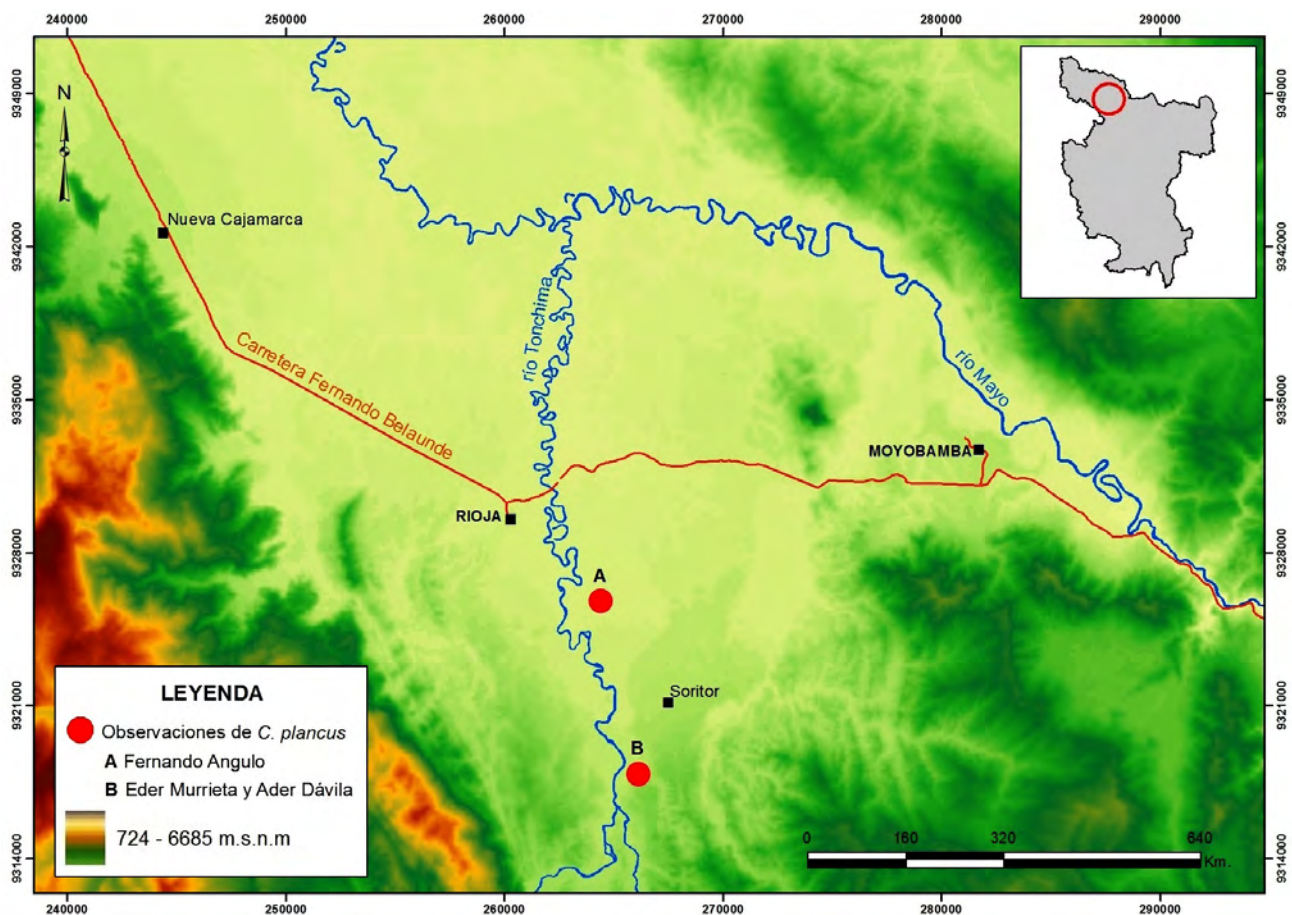


Figura 3. Ubicación de los puntos de observación de *Caracara plancus*.

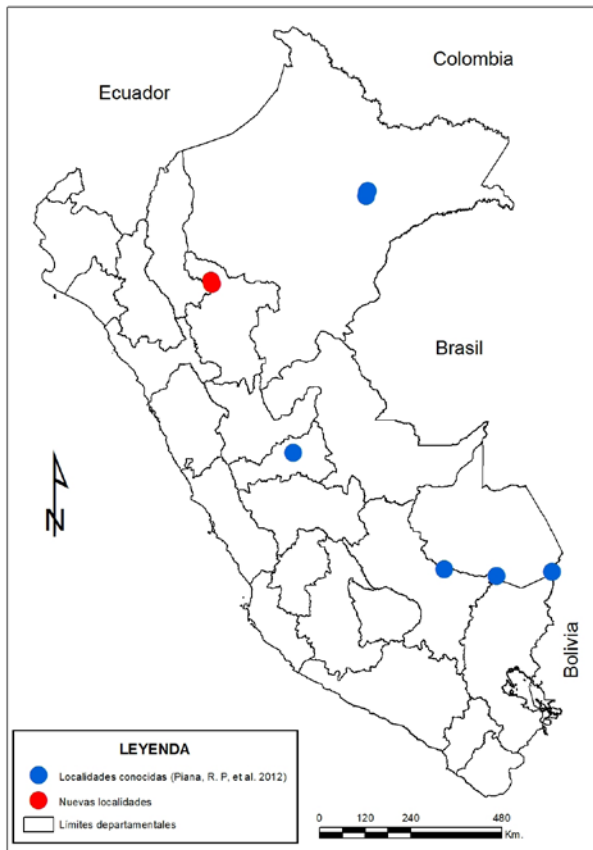


Figura 4. Distribución actual de *Caracara plancus*.

## AGRADECIMIENTOS

Agradecemos a Antonio Bóveda por los comentarios y revisión del manuscrito. Agradecemos también a Fernando Angulo y a la Asociación Proyecto Mono Tocón por permitirnos utilizar sus datos para el presente artículo.

## LITERATURA CITADA

Álvarez Alonso, J., Díaz Alván, J. & N. Shany. (2012). Avifauna de la Reserva Nacional. Allpahuayo Mishana, Loreto, Peru. *Cotinga* 34:61-84.

BirdLife International (2012). Species factsheet: *Caracara plancus*. Downloaded from <http://www.birdlife.org> on 06/10/2015.

Dehling, M. (2012). Primer registro de *Caracara plancus* para el departamento de Cusco, Perú. *Boletín UNOP* 7(1):19-20.

Fergusson-Lees, J. & D. Christie. (2005). *Raptors of the World: A field guide*. London, pp. 1-320.

Harvey, M. G., Winger, B. M., Seeholzer, G. F. & D. Cáceres. (2011). Avifauna of the Gran Pajonal and Southern Cerros del Sira, Peru. *Wilson Journal of Ornithology* 123: 289315.

Piana, R. P., Díaz Alván, J., Chalco Luna, J. J., Sevillano, S. C., Saboya del Castillo, P., Cubas Poclín, S. (2012). El Caracara Carancho (*Caracara plancus*) estaría expandiendo su rango de distribución hacia el norte y oeste de la Amazonía peruana. *Boletín UNOP* 7(2): 5-11.

Schulenberg, T. S., Stotz, D.F., Lane, D.F., O'Neill, J.P. & T. A. Parker III. (2010). *Birds of Peru*. Princeton University Press. Chicago. pp 1-656.

**Artículo recibido:** 07/12/2015

**Artículo aceptado:** 15/04/2016